



RUTAS
Bikefriendly
We like cyclists!



RUTA ROAD 11 (Dificultad 88)

Distancia: 47.68 Km

Desnivel: 1.452 m

Cota máxima: 1.438 m



**HOTEL SB
CORONA TORTOSA**

Ascensión al Mont Caro

Esta ruta de importante dificultad técnica y física es uno de los puertos de montaña más conocidos a nivel nacional y ha sido parte de la Volta a Catalunya en diversas ediciones, es una subida con casi 1.500 metros de desnivel y 20 km de carretera ascendente.


Partiendo del hotel nos dirigimos hacia la población de Roquetas en dirección Mont Caro, 10 kilómetros más que necesarios para calentar los músculos y prepararnos a subir la montaña más alta de la provincia de Tarragona y uno de los puntos más visitados del Parc Natural dels Ports.

A partir del kilómetro 10 empiezan las primeras rampas exigentes de más de 9% de inclinación durante 7 kilómetros de curvas serpenteantes hasta el primer descanso, superando a este punto un desnivel de 800 m aproximadamente.

Durante 2 kilómetros tendremos un breve descanso con un grado medio de inclinación de 3% para empezar la toma de la cumbre, un tramo exigente con pendientes de hasta 17% que nos llevará a la cima de más de 1.400 metros de altura de la montaña.

Después de disfrutar las vistas que el Mont Caro ofrece del parque natural y el vall de l'Ebre. Empieza un descenso por el mismo trazado serpenteante hasta el pie de montaña y recorrer los últimos 10 kilómetros que nos separan del hotel comentando las anécdotas que nos ha dejado tan importante y monumental puerto.

Ascender la pujada al Mont Caro supone resistir más una decena de tramos con penalizaciones de pendiente que superan el 10% en intervalos de hasta 700 metros; un desafío hecho a la medida de los profesionales y amantes de este deporte.





RUTAS

Bikefriendly
We like cyclists!



RUTA ROAD 11 (Dificultad 88)

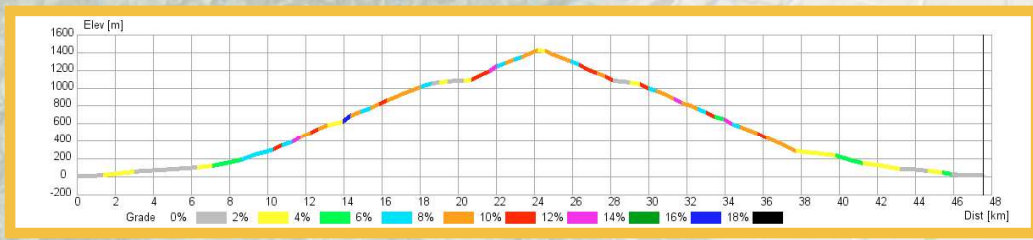
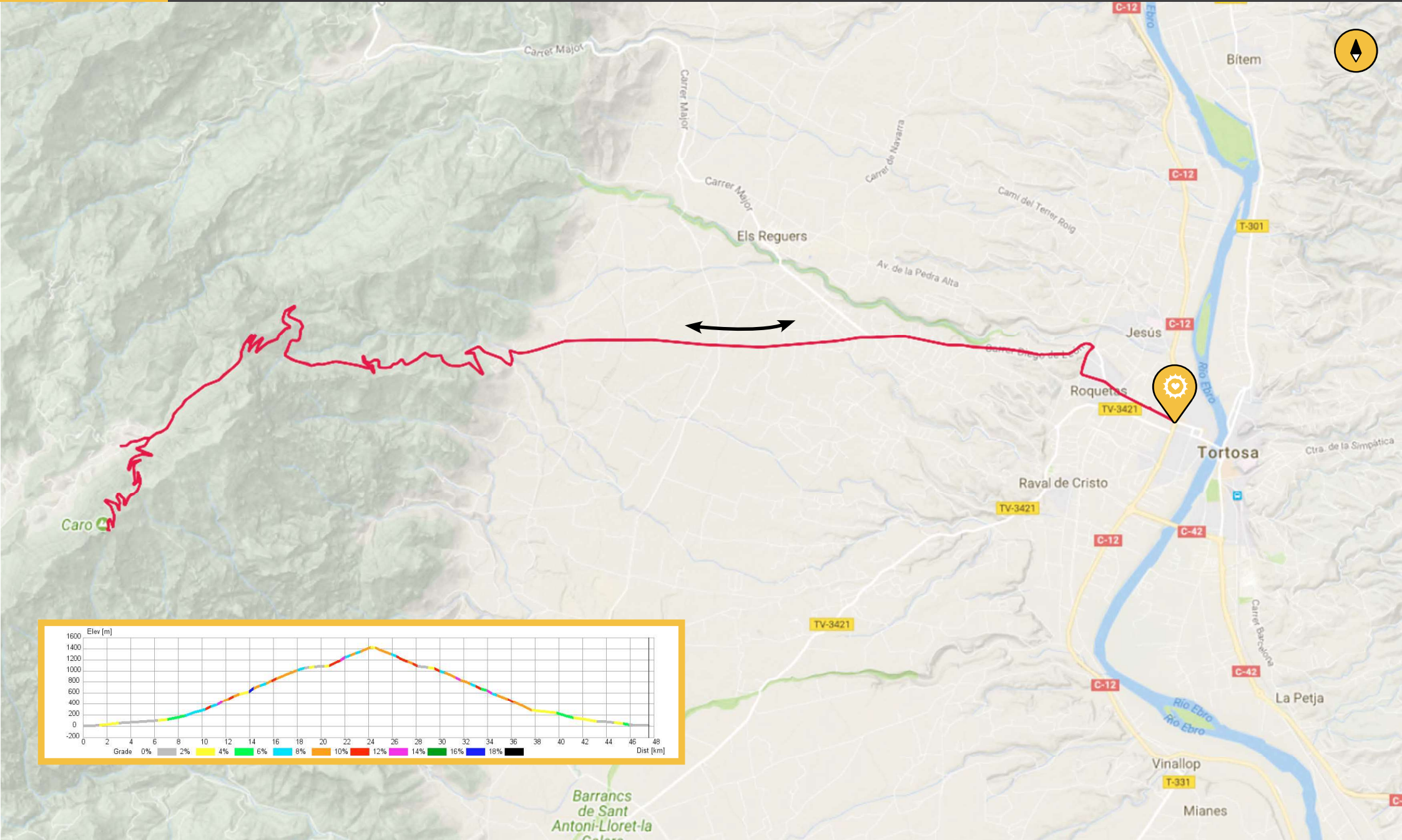
Distancia: 47.68 Km

Desnivel: 1.452 m

Cota máxima: 1.438 m



HOTEL SB
CORONA TORTOSA



Barrancs de Sant Antoni-Lloret-la Galera